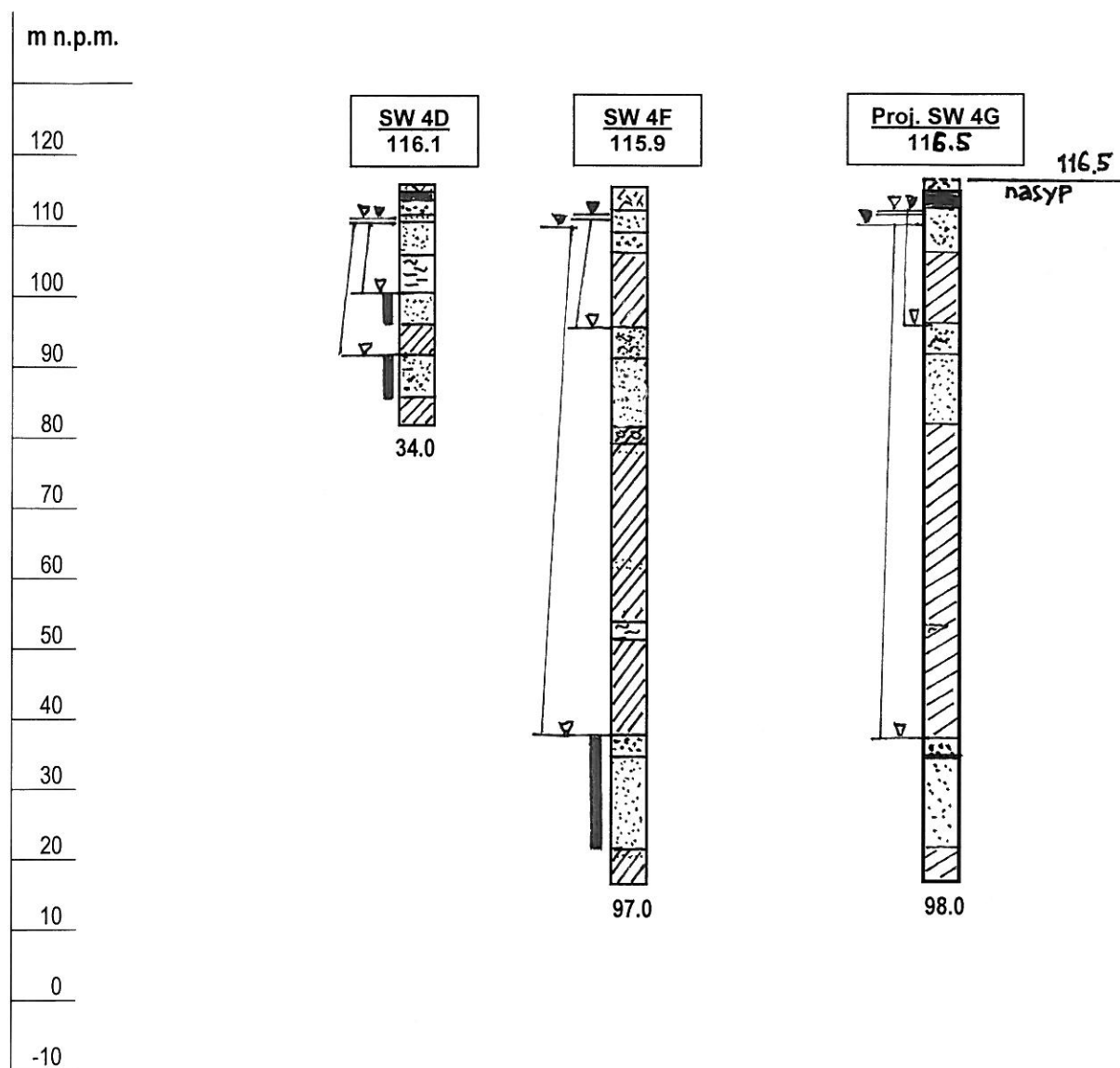



GRAFICZNE ZESTAWIENIE WYBRANYCH PROFILÓW GEOLOGICZNYCH **otworów studziennych z rejonu otworu projektowanego nr 4G**



Objaśnienia:

	gliny zwałowe
	piaski, pospółki, żwiry zaglinione lub gliniaste
	iłły
	pyły, mułki
	pyły ilaste, iły pylaste
	piaski pylaste
	piaski, pospółki, żwiry
	kamienie, otoczaki
	nasypy
	torfy



SW 4D
116.1

numer otworu na ujęciu
rzędna wiercenia [m n.p.m.]

głębokość otworu

strefa zafiltrowania

zw. wody

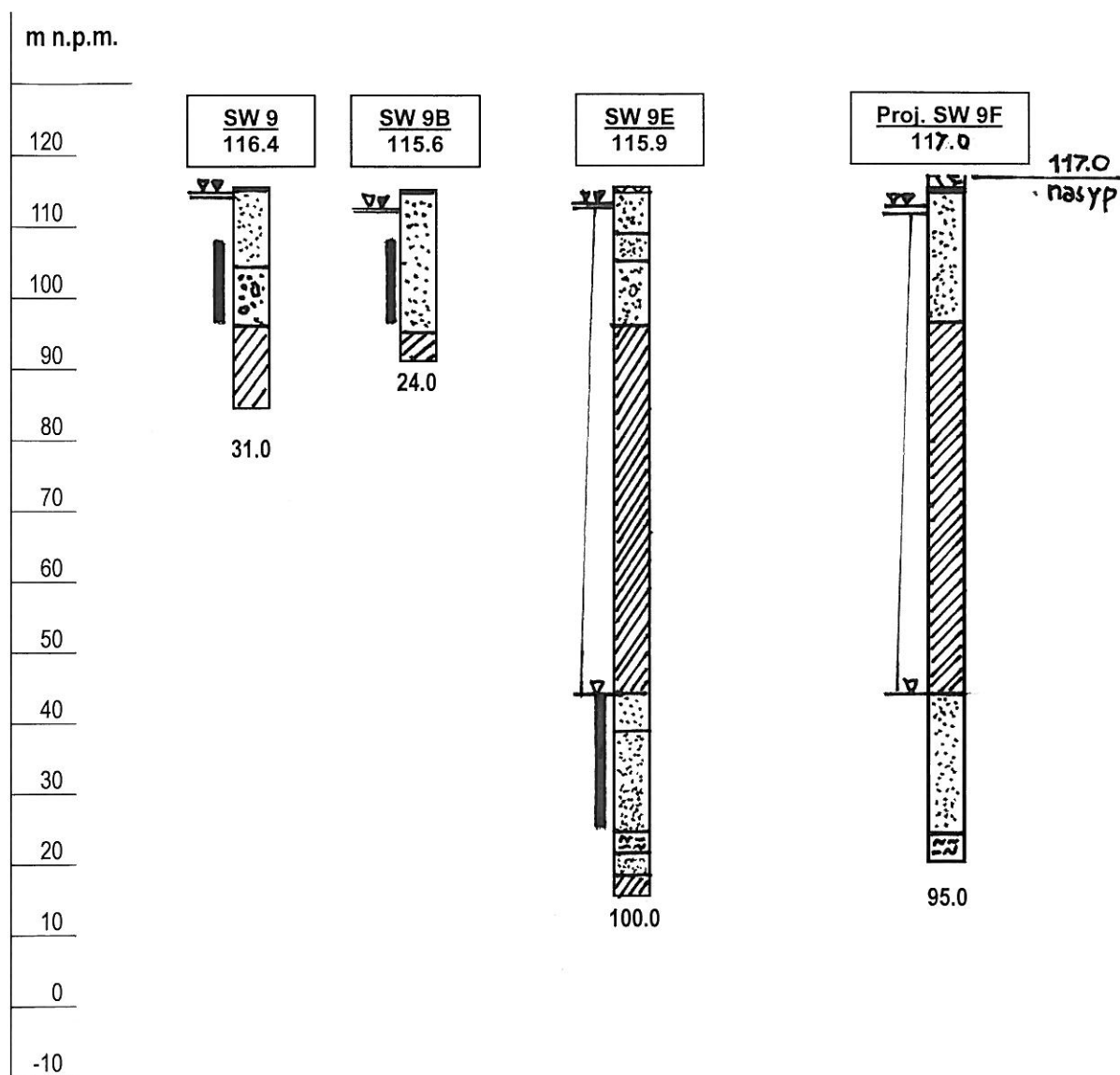
▼- ustalone

▼- nawiercone

mgr inż. Cezary Madejski


BIEGLY z listy Ministra O.S. i W.L. w zakresie
OCEN ODDZIAŁYWANIA NA ŚRODOWISKO nr 140
POSTĘPOWANIA WODNOPRAWNEGO nr 699
uprawnienia geologiczne nr 051045

GRAFICZNE ZESTAWIENIE PROFILÓW GEOLOGICZNYCH **wybranych otworów studziennych z rejonu otworu projektowanego nr 9F**



Objaśnienia:

	gliny zwałowe
	piaski, pospółki, żwiry zaglinione lub gliniaste
	iły
	pyły, mulki
	pyły ilaste, iły pylaste
	piaski pylaste
	piaski, pospółki, żwiry
	kamienie, otoczaki
	nasypy
	torfy



SW 9B
115.6

numer otworu na ujęciu
rzędna wiercenia [m n.p.m.]

głębokość otworu

strefa zafiltrowania

zw. wody

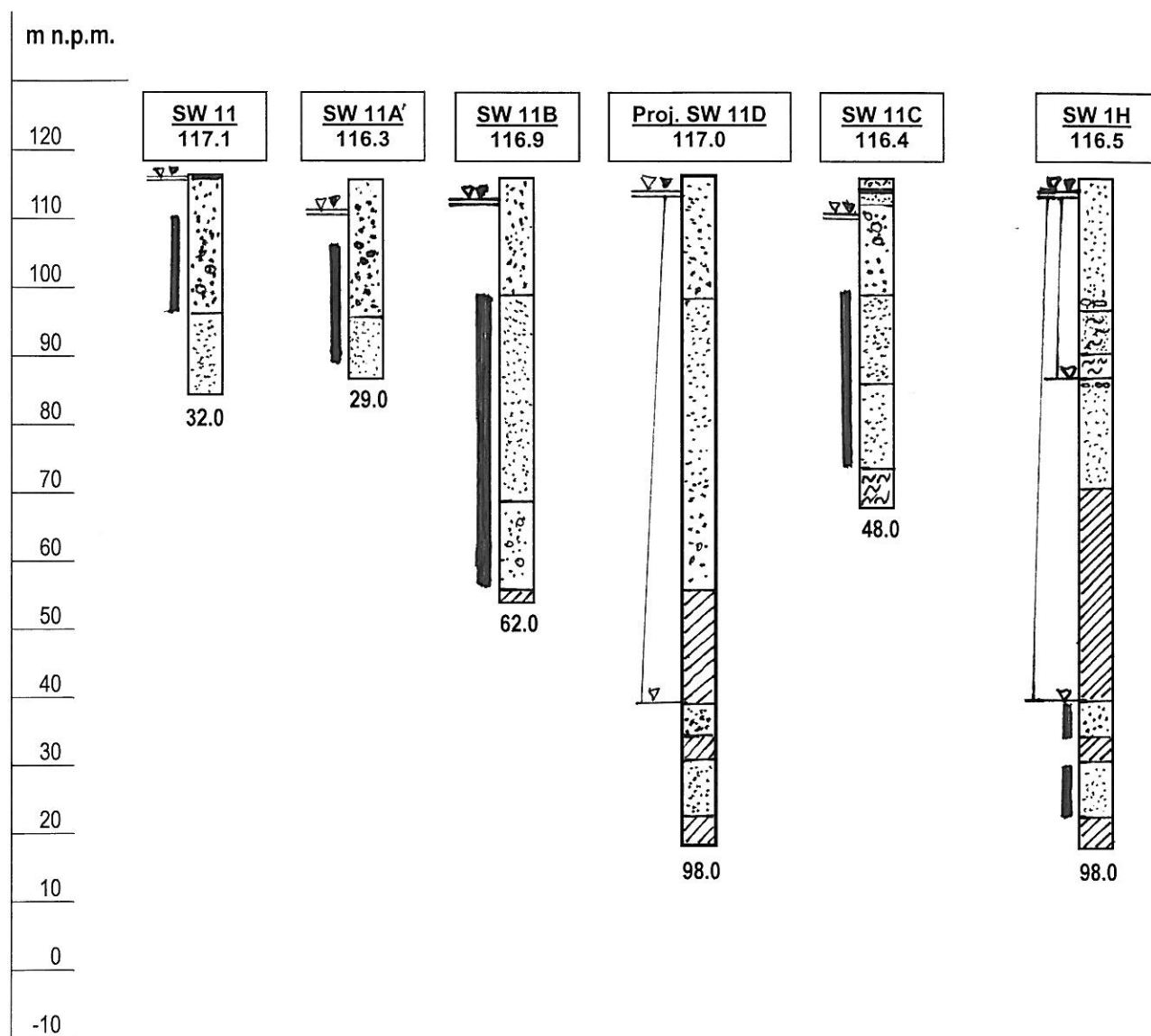
▼- ustalone

▼- nawiercone

mgr inż. Cezary Madejski

BIEGŁY z listy Ministra O.S.Z.N.I.L. w zakresie
OCEN ODDZIAŁYWANIA NA ŚRODOWISKO nr 146
POSTĘPOWANIA WODNOPRAWNEGO nr 699
uprawnienia geologiczne nr 051045

GRAFICZNE ZESTAWIENIE PROFILÓW GEOLOGICZNYCH **wybranych otworów studziennych z rejonu otworu projektowanego nr 11D**



Objaśnienia:

	gliny zwałowe
	piaski, pospółki, żwiry zaglinione lub gliniaste
	iłły
	pyły, mulki
	pyły ilaste, iły pylaste
	piaski pylaste
	piaski, pospółki, żwiry
	kamienie, otoczaki
	nasypy
	torfy

62.0

SW 11B
116.9

numer otworu na ujęciu
rzędna wiercenia [m n.p.m.]

głębokość otworu

strefa zafiltrowania

zw. wody

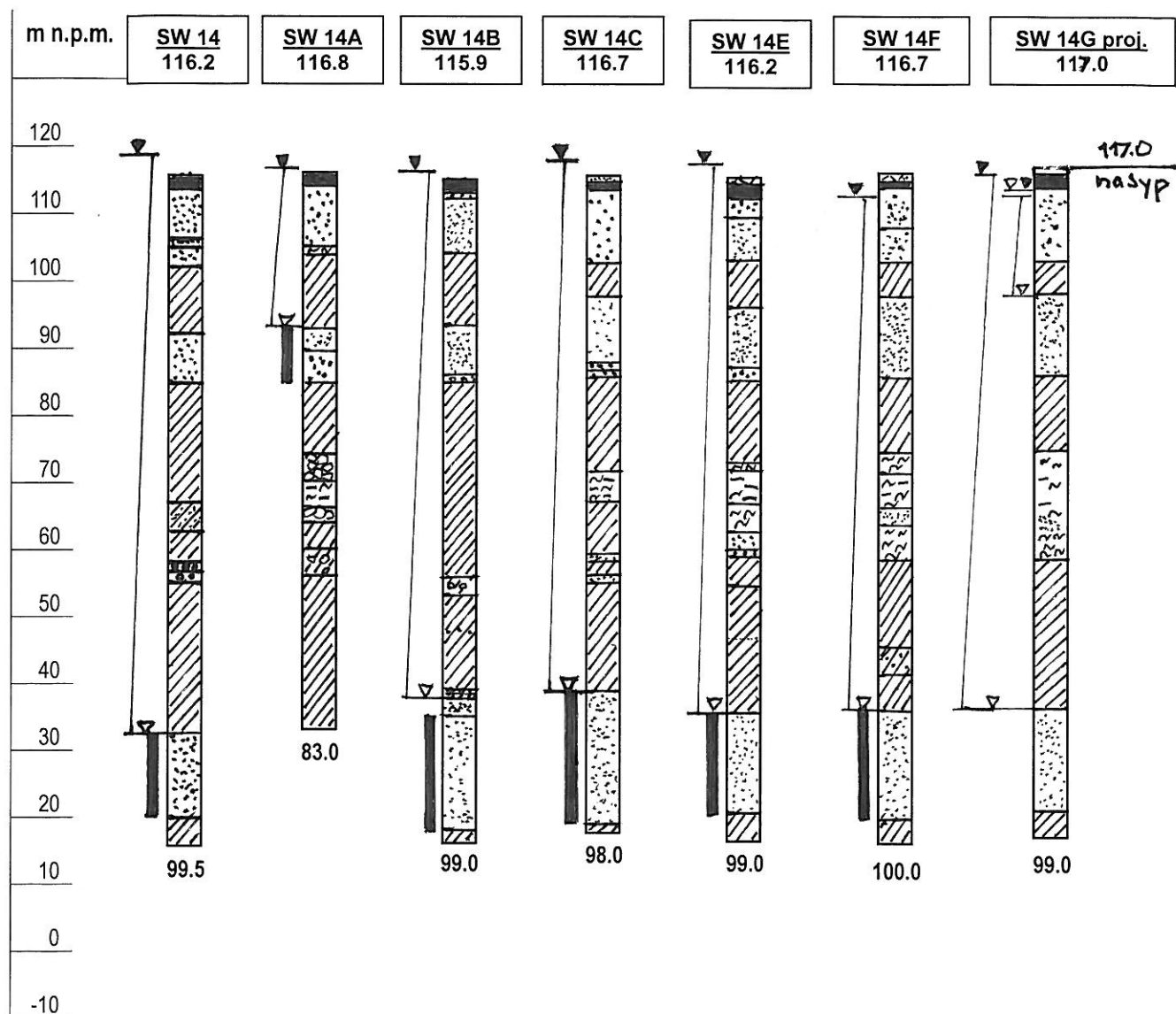
▼- ustalone

▼- nawiercone

mgr inż. Cezary Małecki

BIEGŁY z listy Ministra O.S.Z.N.I.L. w zakresie
OCEN ODDZIAŁYWANIA NA ŚRODOWISKO nr 1408
POSTĘPOWANIA WODNOPRAWNEGO nr 699
uprawnienia geologiczne nr 051045

GRAFICZNE ZESTAWIENIE PROFILÓW GEOLOGICZNYCH **otworów studziennych z rejonu otworu projektowanego nr 14G**



Objaśnienia:

- gliny zwałowe
- piaski, pospółki, żwiry zaglinione lub gliniaste
- iły
- pyły, mulki
- pyły ilaste, iły pylaste
- piaski pylaste
- piaski, pospółki, żwiry
- kamienie, otoczaki
- nasypy
- torfy

99.0

SW 14 116.2 numer otworu na ujęciu
 rzędna wiercenia [m n.p.m.]

głębokość otworu

strefa zafiltrowania

zw. wody

▼- ustalone

▼- nawiercone

mgr inż. Cezary Madejski

BIEGŁY z listy Ministra O.S.Z.N. i L.w. w zakresie
 OCEN ODDZIAŁYWANIA NA ŚRODOWISKO nr 14
 POSTĘPOWANIA WODNOPRAWNEGO nr 699
 unowocześnienia geologiczne nr 051045