




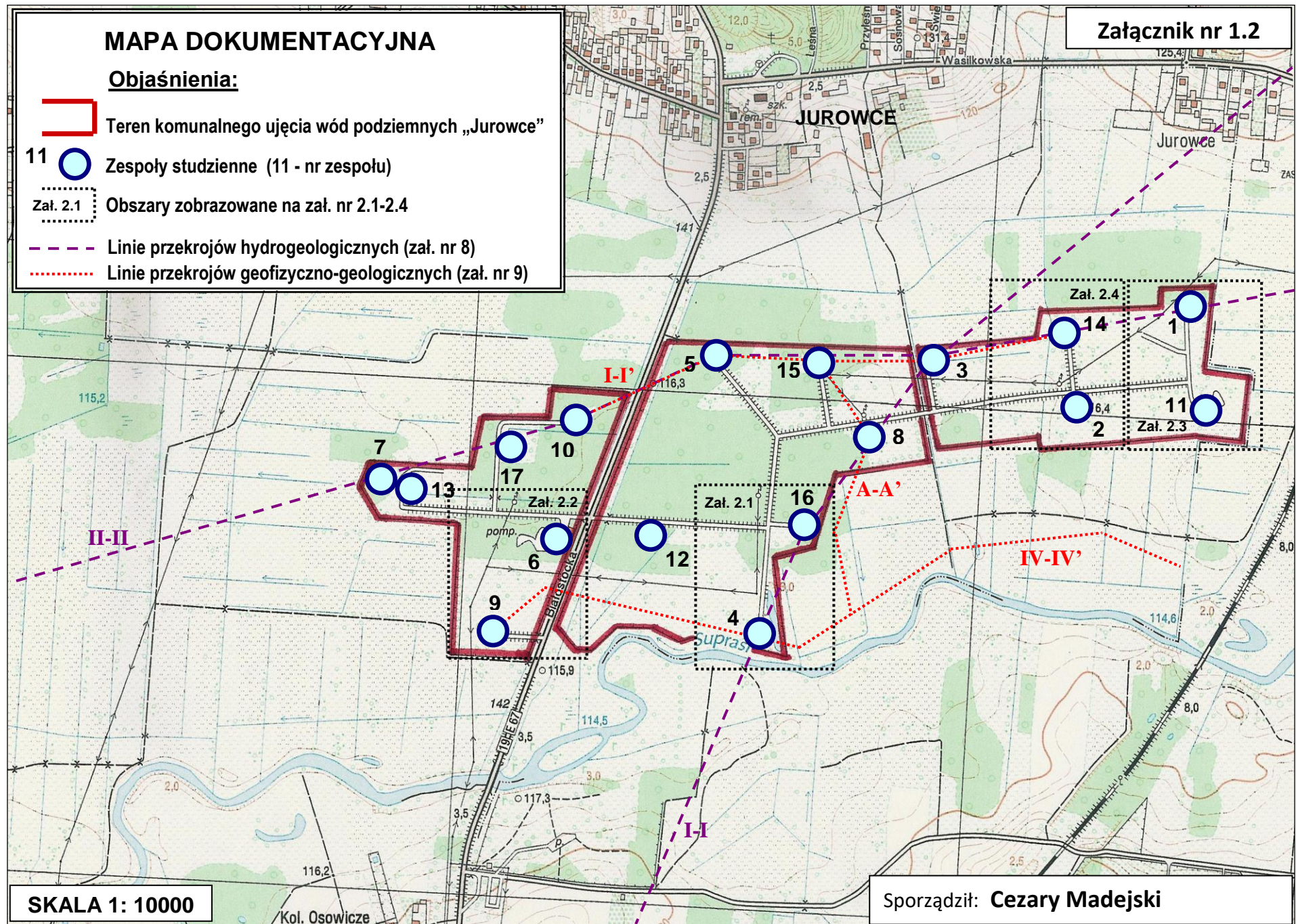


MAPA DOKUMENTACYJNA

Objaśnienia:

-  Teren komunalnego ujęcia wód podziemnych „Jurowce”
-  Zespoły studzienne (11 - nr zespołu)
-  Obszary zobrazone na zał. nr 2.1-2.4
-  Linie przekrojów hydrogeologicznych (zał. nr 8)
-  Linie przekrojów geofizyczno-geologicznych (zał. nr 9)

Załącznik nr 1.2



SKALA 1: 10000

Sporządził: Cezary Madejski